СОГЛАСОВАНО
Алексинская местная организация
Общероссийской общественной
организации инвалидов «Всероссийское
Ордена Трудового Красного Знамени
общество слепых»

_____ Л. В. Никифорова
«23» 11 2018 г.

УТВЕРЖДАЮ
Глава администрации
муниципального образования
город Алексин

_____ П.Е.Федоров
«29» 11 2018 г.

УТВЕРЖДАЮ
Заведующий МБДОУ
«ДС комбинированного вида №12»

_____ Т. В. Шурыгина
«26» 11 2018 г

ПАСПОРТ ДОСТУПНОСТИ
объекта социальной инфраструктуры (ОСИ)
№ 28

1. Общие сведения об объекте

1.1. Наименование (вид) объекта: учебный корпус
1.2. Адрес объекта: Тульская обл., г. Алексин, ул.50 лет Октября, д. 14
1.3. Сведения о размещении объекта:
- отдельно стоящее здание **2** этажа, 1604 кв.м
- часть здания _____ этажей (или на _____ этаже), 801 кв.м
1.4. Год постройки здания 1974 **,** последнего капитального ремонта 1990 год
1.5. Дата предстоящих плановых ремонтных работ: текущего 2019 год, капитального _____

Сведения об организации, расположенной на объекте
1.6. Название организации (учреждения), (полное юридическое наименование – согласно Уставу, краткое наименование): муниципальное бюджетное дошкольное образовательное учреждение «Детский сад комбинированного вида № 12 (МБДОУ «ДС комбинированного вида № 12»
1.7. Юридический адрес организации (учреждения): 301369, Тульская обл. г. Алексин, ул. 50 лет Октября, д.14
1.8. Основание для пользования объектом (оперативное управление, аренда, собственность) оперативное управление.
1.9. Форма собственности (государственная, негосударственная) государственная.
1.10.Территориальная принадлежность (федеральная, региональная, муниципальная): муниципальная
1.11. Вышестоящая организация (наименование): администрация муниципального образования город Алексин
1.12. Адрес вышестоящей организации, другие координаты: 301361, Тульская область, г. Алексин, ул. Героев - Алексинцев, д.10, тел.(48753) 4-03-95, факс (48753) 4-32-70

2. Характеристика деятельности организации на объекте

2.1 Сфера деятельности (здравоохранение, образование, социальная защита, физическая культура и спорт, культура, связь и информация, транспорт, жилой фонд, потребительский рынок и сфера услуг, другое): **образование.**
2.2 Виды оказываемых услуг: **дошкольное образование**.
2.3 Форма оказания услуг: (на объекте, с длительным пребыванием, в т.ч. проживанием, на дому дистанционно): **на объекте.**
2.4 Категории обслуживаемого населения по возрасту (дети, взрослые трудоспособного возраста пожилые; все возрастные категории): **дети**
2.5 Категории обслуживаемых инвалидов: *дети-инвалиды, передвигающиеся на коляске, инвалиды с нарушениями опорно-двигательного аппарата; нарушениями зрения, нарушениями слуха нарушениями умственного развития*
2.6 Плановая мощность: посещаемость (количество обслуживаемых в день), вместимость пропускная способность **- 216 человек**
2.7 Участие в исполнении ИПР инвалида, ребенка-инвалида (да, нет) - **да**

3. Состояние доступности объекта для инвалидов и других маломобильных групп населения (МГН)

3.1 Путь следования к объекту пассажирским транспортом
(описать маршрут движения с использованием пассажирского транспорта)
Городской общественный транспорт **№ 1, 4, 6, 9, 10, 12:**
микроавтобус (газель) № 1- из микрорайона Горушки
автобус № 4 - из микрорайона Петровка, ИТР, Соцгород
микроавтобус (газель) № 6 - из микрорайона Соцгород
автобус № 9 – станция Среднее, Петровка, ИТР, Соцгород, Бор, Заречье, Шахтерский, междугородний автовокзал
микроавтобус (газель) № 10 - деревня Стопкино, Мышега
микроавтобус (газель) № 12 – из микрорайона Сельхозтехника, междугородний автовокзал, Шахтерский, Заречье – до центральной остановки микрорайона Бор.
Наличие адаптированного пассажирского транспорта к объекту - **нет**

3.2 Путь к объекту от ближайшей остановки пассажирского транспорта:
3.2.1 расстояние до объекта от остановки транспорта - 200 м
3.2.2 время движения (пешком) - 5 мин
3.2.3 наличие выделенного от проезжей части пешеходного пути (да, нет) - **да**
3.2.4 перекрестки (нерегулируемые; регулируемые, со звуковой сигнализацией, таймером) **нерегулируемые**
3.2.5 Информация на пути следования к объекту: акустическая, тактильная, визуальна - **нет**
3.2.6 Перепады высоты на пути: **есть** (бордюр)
Их обустройство для инвалидов на коляске: **нет**

3.3 Организация доступности объекта для инвалидов – форма обслуживания*

№№ п/п	**Категория инвалидов** (вид нарушения)	**Вариант организации доступности объекта** (формы обслуживания)*
1.	**Все категории инвалидов и МГН**	**ДУ**
	в том числе инвалиды:	
2	передвигающиеся на креслах-колясках (**К**)	**ВНД**
3	с нарушениями опорно-двигательного аппарата (**О**)	**ДУ**
4	с нарушениями зрения (**С**)	**ДУ**

5	с нарушениями слуха (**Г**)	**ДУ**
6	с нарушениями умственного развития (**У**)	**ДУ**

* - указывается один из вариантов: **«А», «Б», «ДУ», «ВНД»**

- **А** - доступность для инвалидов любого места в здании,
- **Б** - доступны специально выделенные участки и помещения
- **ДУ** - доступно условно: дополнительная помощь сотрудника, услуги на дому, дистанционно
- **ВНД** – временно недоступно

3.4 Состояние доступности основных структурно-функциональных зон

№№ п\п	**Основные структурно-функциональные зоны**	**Состояние доступности, в том числе для основных категорий инвалидов****
1	Территория, прилегающая к зданию (участок)	**ДП-И (О, Г, У)**
2	Вход (входы) в здание	**ДП-И (С, У)**
3	Путь (пути) движения внутри здания (в т.ч. пути эвакуации)	**ДУ**
4	Зона целевого назначения здания (целевого посещения объекта)	**ДУ**
5	Санитарно-гигиенические помещения	**ДУ**
6	Система информации и связи (на всех зонах)	**ДУ**
7	Пути движения к объекту (от остановки транспорта)	**ДЧ-И (О, Г, У)**

** Указывается: **ДП-В** - доступно полностью всем; **ДП-И** (К, О, С, Г, У) – доступно полностью избиратель (указать категории инвалидов); **ДЧ-В** - доступно частично всем; **ДЧ-И** (К, О, С, Г, У) – доступно частич избирательно (указать категории инвалидов); **ДУ** - доступно условно, **ВНД** – временно недоступно

3.5. ИТОГОВОЕ ЗАКЛЮЧЕНИЕ о состоянии доступности ОСИ: ДУ

4. Управленческое решение

4.1. Рекомендации по адаптации основных структурных элементов объекта

№№ п \п	**Основные структурно-функциональные зоны объекта**	**Рекомендации по адаптации объекта (вид работы)***
1	Территория, прилегающая к зданию (участок)	**Ремонт (текущий, капитальный)**
2	Вход (входы) в здание	**Индивидуальное решение с ТСР**
3	Путь (пути) движения внутри здания (в т.ч. пути эвакуации)	**Технические решения невозможны - организация альтернативной формы обслуживания**
4	Зона целевого назначения здания (целевого посещения объекта)	**Технические решения невозможны - организация альтернативной формы обслуживания**
5	Санитарно-гигиенические помещения	**Технические решения невозможны - организация альтернативной формы обслуживания**
6	Система информации на объекте (на всех зонах)	**Индивидуальное решение с**

		ТСР
7	Пути движения к объекту (от остановки транспорта)	**Капитальный ремонт. Письмо в администрацию МО**
8	**Все зоны и участки**	**Индивидуальное решение с ТСР**

*- указывается один из вариантов (видов работ): не нуждается; ремонт (текущий, капитальный); индивидуал решение с ТСР; технические решения невозможны – организация альтернативной формы обслуживания

4.2. Период проведения работ _____
в рамках исполнения _____
(указывается наименование документа: программы, плана)

4.3. Ожидаемый результат (по состоянию доступности) после выполнения работ адаптации - **ДПВ**

4.4. Для принятия решения требуется, не требуется *(нужное подчеркнуть)*:
Согласование
_____

Имеется заключение уполномоченной организации о состоянии доступности объе (*наименование документа и выдавшей его организации, дата*), прилагается
_____

4.5.Информация размещена (обновлена) на Карте доступности субъекта РФ: **zhit-vmeste mbdou12.obraleksin.ru**

5. Особые отметки

Паспорт сформирован на основании:

1. Анкеты (информации об объекте) от «23» 11 2018 г.,

2. Акта обследования объекта: № акта _____ от «23» 11 2018 г.

3. Решения Комиссии ____ от «23» 11 2018г.

УТВЕРЖДАЮ
Заведующий МБДОУ« ДС
комбинированного вида №12»
_____ Т. В. Шурыгина
«26» 11 2018 г.

АНКЕТА
(информация об объекте социальной инфраструктуры)
К ПАСПОРТУ ДОСТУПНОСТИ ОБЪЕКТА СОЦИАЛЬНОЙ ИНФРАСТРУКТУРЫ
№ 28

1. Общие сведения об объекте

1.1. Наименование (вид) объекта **объект нежилого назначения**
1.2. Адрес объекта **301369, Тульская область, г.Алексин, ул.50 лет Октября, д. 14**
1.3. Сведения о размещении объекта:
отдельно стоящее здание **2** этажей, **1604** кв.м.
часть здания _____ этажей (или на _____ этаже), **801** кв.м.
1.4. Год постройки здания **1974**, последнего капитального ремонта **1990 год**
1.5. Дата предстоящих плановых ремонтных работ: текущего **2019 год**, капитального _____

Сведения об организации, расположенной на объекте

1.6. Название организации (учреждения), (полное юридическое наименование – согласно Уставу, краткое наименование) : муниципальное бюджетное дошкольное образовательное учреждение «Детский сад комбинированного вида №12» (МБДОУ «ДС комбинированного вида №12»)
1.7. Юридический адрес организации (учреждения) 301369, Тульская область, г. Алексин, ул. 50 лет Октября, д.14
1.8. Основание для пользования объектом (оперативное управление, аренда, собственность): оперативное управление
1.9. Форма собственности (государственная, негосударственная): государственная
1.10. Территориальная принадлежность (федеральная, региональная, муниципальная): муниципальная
1.11.Вышестоящая организация (наименование): администрация муниципального образования город Алексин
1.12. Адрес вышестоящей организации, другие координаты: 301361, Тульская область, г. Алексин, ул. Героев - Алексинцев, д.10, тел.(48753) 4-03-95, факс (48753) 4-32-70

2. Характеристика деятельности организации на объекте

2.1. Сфера деятельности (здравоохранение, образование, социальная защита, физическая культура и спорт, культура, связь и информация, транспорт, жилой фонд, потребительский рынок и сфера услуг, другое): **образование**
2.2. Виды оказываемых услуг: **дошкольное образование**
2.3. Форма оказания услуг (на объекте, с длительным пребыванием, в т.ч. проживанием, на дому, дистанционно): **на объекте**
2.4. Категории обслуживаемого населения по возрасту (дети, взрослые трудоспособного возраста, пожилые; все возрастные категории): **дети**
2.5. Категории обслуживаемых инвалидов: *дети-инвалиды, передвигающиеся на коляске, инвалиды с нарушениями опорно-двигательного аппарата; нарушениями зрения, нарушениями слуха, нарушениями умственного развития*
2.6. Плановая мощность: посещаемость (количество обслуживаемых в день), вместимость, пропускная способность **216 человек**
2.7. Участие в исполнении ИПР инвалида, ребенка-инвалида (да, нет) - **да**

3. Состояние доступности объекта для инвалидов и других маломобильных групп населения (МГН)

3.1. Путь следования к объекту пассажирским транспортом
(описать маршрут движения с использованием пассажирского транспорта)
Городской общественный транспорт **№ 1, 4, 6, 9, 10, 12:**
микроавтобус (газель) № 1- из микрорайона Горушки
автобус № 4 - из микрорайона Петровка, ИТР, Соцгород
микроавтобус (газель) № 6 - из микрорайона Соцгород
автобус № 9 – станция Среднее, Петровка, ИТР, Соцгород, Бор, Заречье, Шахтерский, междугородний автовокзал
микроавтобус (газель) № 10 - деревня Стопкино, Мышега
микроавтобус (газель) № 12 – из микрорайона Сельхозтехника, междугородний автовокзал, Шахтерский, Заречье – до центральной остановки микрорайона Бор.
наличие адаптированного пассажирского транспорта к объекту - **нет**

3.2. Путь к объекту от ближайшей остановки пассажирского транспорта:
3.2.1. Расстояние до объекта от остановки транспорта - **200** м
3.2.2. Время движения (пешком) - **5 мин**
3.2.3. Наличие выделенного от проезжей части пешеходного пути (*да, нет*): **да**
3.2.4. Перекрестки (*нерегулируемые; регулируемые, со звуковой сигнализацией, таймером)* **- нерегулируемые**
3.2.5. Информация на пути следования к объекту: *акустическая, тактильная, визуальная;* ***нет***
3.2.6. Перепады высоты на пути: ***есть*** *(бордюр)*
Их обустройство для инвалидов на коляске: ***нет***

3.3. Вариант организации доступности ОСИ (формы обслуживания)* с учетом СП 35-101-2001

№ п/п	**Категория инвалидов** (вид нарушения)	**Вариант организации доступности объекта**
1	**Все категории инвалидов и МГН**	**ДУ**
	в том числе инвалиды:	
2	передвигающиеся на креслах-колясках	**ВНД**
3	с нарушениями опорно-двигательного аппарата	**ДУ**
4	с нарушениями зрения	**ДУ**
5	с нарушениями слуха	**ДУ**
6	с нарушениями умственного развития	**ДУ**

* - указывается один из вариантов: **«А»** (доступность всех зон и помещений – универсальная), **«Б»** (доступны специально выделенные участки и помещения), **«ДУ»** (доступность условная: дополнительная помощь сотрудника, услуги на дому, дистанционно), **«ВНД»** (временно недоступно).

4. Управленческое решение (предложения по адаптации основных структурных элементов объекта)

№ п/п	**Основные структурно-функциональные зоны объекта**	**Рекомендации по адаптации объекта (вид работы)***
1	Территория, прилегающая к зданию (участок)	**Ремонт (текущий, капитальны**
2	Вход (входы) в здание	**Индивидуальное решение с ТСР**
3	Путь (пути) движения внутри здания (в т.ч. пути эвакуации)	**Технические решения невозможны - организация альтернативной форм обслуживания**
4	Зона целевого назначения (целевого посещения объекта)	**Технические решения**

		невозможны - организация альтернативной фор обслуживания
5	Санитарно-гигиенические помещения	**Технические решен невозможны - организация альтернативной фор обслуживания**
6	Система информации на объекте (на всех зонах)	**Индивидуальное решение с ТСР**
7	Пути движения к объекту (от остановки транспорта)	**Капитальный ремон Письмо в администрацию М**
8.	**Все зоны и участки**	**Индивидуальное решение с ТСР**

*- указывается один из вариантов (видов работ): не нуждается; ремонт (текущий, капитальный) индивидуальное решение с ТСР (технические средства реабилитации); технические решения невозможны - организация альтернативной формы обслуживания

Размещение информации на Карте доступности субъекта РФ согласовано

консультант Управления образования администрации г. Алексин

Шумилкая Ирина Анатольевна, тел. (48753) 4-02-19

(подпись, Ф.И.О., должность; координаты для связи уполномоченного представителя объекта)

УТВЕРЖДАЮ
Заведующий МБДОУ «ДС
комбинированного вида №12»
_____Т. В. Шурыгина
«_26_» ____11____ 2018 г.

АКТ ОБСЛЕДОВАНИЯ
объекта социальной инфраструктуры
К ПАСПОРТУ ДОСТУПНОСТИ ОСИ №28

Тульская область «_23_» ___11___ 2018 г.
Наименование территориального образования субъекта РФ

1. Общие сведения об объекте

1.1. Наименование (вид) объекта детский сад комбинированного вида
1.2. Адрес объекта г. Алексин, ул. 50 лет Октября, д.14
1.3. Сведения о размещении объекта:
- отдельно стоящее здание 2 этажа,1604.0 кв.м
- часть здания _____ этажей (или на _____ этаже), 801 кв.м
- наличие прилегающего земельного участка (**да**, нет); 8944.0 кв.м
1.4. Год постройки здания 1974 , последнего капитального ремонта 1990
1.5. Дата предстоящих плановых ремонтных работ: текущего 2019, капитального _____

Сведения об организации, расположенной на объекте
1.6. Название организации (учреждения), (полное юридическое наименование – согласно Уставу, краткое наименование) муниципальное бюджетное дошкольное образовательное учреждение «Детский сад комбинированного вида № 12» (МБДОУ «ДС комбинированного вида № 12»)
1.7. Юридический адрес организации (учреждения): 301369, Тульская обл. г. Алексин, ул.50 лет Октября, д.14

2. Характеристика деятельности организации на объекте

Дополнительная информация об объекте _____

3. Состояние доступности объекта для инвалидов и других маломобильных групп населения (МГН)

3.1 Путь следования к объекту пассажирским транспортом
(описать маршрут движения с использованием пассажирского транспорта)
Городской общественный транспорт **№ 1, 4, 6, 9, 10, 12:**
микроавтобус (газель) № 1- из микрорайона Горушки
автобус № 4 - из микрорайона Петровка, ИТР, Соцгород
микроавтобус (газель) № 6 - из микрорайона Соцгород
автобус № 9 – станция Среднее, Петровка, ИТР, Соцгород, Бор, Заречье, Шахтерский, междугородний автовокзал
микроавтобус (газель) № 10 - деревня Стопкино, Мышега
микроавтобус (газель) № 12 – из микрорайона Сельхозтехника, междугородний автовокзал, Шахтерский, Заречье – до центральной остановки микрорайона Бор.
Наличие адаптированного пассажирского транспорта к объекту - **нет**

3.2 Путь к объекту от ближайшей остановки пассажирского транспорта:

3.2.1 расстояние до объекта от остановки транспорта **200 м**
3.2.2 время движения (пешком) **5 мин**
3.2.3 наличие выделенного от проезжей части пешеходного пути (*да, нет*) - **да**
3.2.4 Перекрестки: *нерегулируемые; регулируемые, со звуковой сигнализацией, таймером:* **нерегулируемые**
3.2.5 Информация на пути следования к объекту: *акустическая, тактильная, визуальна* - ***нет***
3.2.6 Перепады высоты на пути: **есть (бордюры)**
Их обустройство для инвалидов на коляске: **нет**

3.3 Организация доступности объекта для инвалидов – форма обслуживания

№№ п/п	**Категория инвалидов** (вид нарушения)	**Вариант организации доступности объекта** (формы обслуживания)*
1.	**Все категории инвалидов и МГН**	**ДУ**
	в том числе инвалиды:	
2	передвигающиеся на креслах-колясках	**ВНД**
3	с нарушениями опорно-двигательного аппарата	**ДУ**
4	с нарушениями зрения	**ДУ**
5	с нарушениями слуха	**ДУ**
6	с нарушениями умственного развития	**ДУ**

* - указывается один из вариантов: **«А», «Б», «ДУ», «ВНД»**

3.4 Состояние доступности основных структурно-функциональных зон

№ № п/п	**Основные структурно-функциональные зоны**	**Состояние доступности, в том числе для основных категорий инвалидов****	**Приложение**	
			№ на плане	№ фото
1	Территория, прилегающая к зданию (участок)	**ДП-И (О, Г, У)**	1-3	3-7
2	Вход (входы) в здание	**ДУ-И (С, У)**	4-6	10-12
3	Путь (пути) движения внутри здания (в т.ч. пути эвакуации)	**ДУ**	5-12 13-18	15-23, 32-33
4	Зона целевого назначения здания (целевого посещения объекта)	**ДУ**	18, 24,25, 26,27	26-28, 33, 34, 36, 38
5	Санитарно-гигиенические помещения	**ДУ**	19	49-50
6	Система информации и связи (на всех зонах)	**ДУ**		
7	Пути движения к объекту (от остановки транспорта)	**ДЧ-И (О, Г. У)**		1

** Указывается:**ДП-В** - доступно полностью всем; **ДП-И** (К, О, С, Г, У) – доступно полностью избирательно (указать категории инвалидов); **ДЧ-В** - доступно частично всем; **ДЧ-И** (К, О, С, Г, У) – доступно частично избирательно (указать категории инвалидов); **ДУ** - доступно условно, **ВНД** - недоступно

3.5. ИТОГОВОЕ ЗАКЛЮЧЕНИЕ о состоянии доступности ОСИ: - ДУ

4. Управленческое решение (проект)

4.1. Рекомендации по адаптации основных структурных элементов объекта:

№ № п \п	Основные структурно-функциональные зоны объекта	Рекомендации по адаптации объекта (вид работы)*
1	Территория, прилегающая к зданию (участок)	Ремонт (текущий, капитальный)
2	Вход (входы) в здание	Индивидуальное решение с ТСР
3	Путь (пути) движения внутри здания (в т.ч. пути эвакуации)	Технические решения невозможны - организация альтернативной формы обслуживания
4	Зона целевого назначения здания (целевого посещения объекта)	Технические решения невозможны - организация альтернативной формы обслуживания
5	Санитарно-гигиенические помещения	Технические решения невозможны - организация альтернативной формы обслуживания
6	Система информации на объекте (на всех зонах)	Индивидуальное решение с ТСР
7	Пути движения к объекту (от остановки транспорта)	Капитальный ремонт. Письмо в администрацию МО
8.	Все зоны и участки	Индивидуальное решение с ТСР

*- указывается один из вариантов (видов работ): не нуждается; ремонт (текущий, капитальный); индивидуально решение с ТСР; технические решения невозможны – организация альтернативной формы обслуживания

4.2. Период проведения работ _____
в рамках исполнения _____
(указывается наименование документа: программы, плана)

4.3. Ожидаемый результат (по состоянию доступности)после выполнения работ по адаптации **ДПВ**
Оценка результата исполнения программы, плана (по состоянию доступности) _____

4.4. Для принятия решения требуется, не требуется *(нужное подчеркнуть):*
4.4.1. согласование на Комиссии _____
(наименование Комиссии по координации деятельности в сфере обеспечения доступной среды жизнедеятельности для инвалидов и других МГН)
4.4.2. согласование работ с надзорными органами (*в сфере проектирования и строительства архитектуры, охраны памятников, другое - указать)*
_____
4.4.3. техническая экспертиза; разработка проектно-сметной документации;
4.4.4. согласование с вышестоящей организацией (собственником объекта);
4.4.5. согласование с общественными организациями инвалидов _____;
4.4.6. другое _____
Имеется заключение уполномоченной организации о состоянии доступности объекта (*наименование документа и выдавшей его организации, дата*), прилагается
_____

4.7. Информация может быть размещена (обновлена) на Карте доступности субъекта РФ **zhit-vmeste.ru, mbdou12.obraleksin.ru**

5. Особые отметки

ПРИЛОЖЕНИЯ:

Результаты обследования:
1. Территории, прилегающей к объекту на 3 л.
2. Входа (входов) в здание на 2 л.
3. Путей движения в здании на 4 л.
4. Зоны целевого назначения объекта на 4 л.
5. Санитарно-гигиенических помещений на 1 л.
6. Системы информации (и связи) на объекте на 2 л.
Результаты фотофиксации на объекте _____ на 7 л.
Поэтажные планы, паспорт БТИ _____ на 3 л.
Другое (в том числе дополнительная информация о путях движения к объекту)

_____

_____

Руководитель
рабочей группы
заместитель заведующего по ВМР, **Кац В.Н.** _____ (подпись)

Члены рабочей группы:
заведующий хозяйством, **Матвеева Е. В.** _____ (Подпись)

педагог-психолог, **Минчева О. С.** _____ (Подпись)

Делопроизводитель, **Эйсмонт Н. А.** _____ (Подпись)

В том числе:

председатель Алексинской местной организации Общероссийской общественной общества инвалидов «Всероссийское Ордена Трудового Красного Знамени общество слепых», **Никифорова Л. В.** _____ (Подпись)

представители организации, расположенной на объекте

_____ _____
(Должность, Ф.И.О.) (Подпись)

_____ _____
(Должность, Ф.И.О.) (Подпись)

Управленческое решение согласовано «____» _____ 20___ г. (протокол №_____)

Комиссией (название).____

_____

Приложение 1
к Акту обследования ОСИ
к паспорту доступности ОСИ № 28
от «23» 11 2018 г.

МБДОУ «ДС комбинированного вида № 12», ул. 50 лет Октября, д.14
Наименование объекта, адрес

1. Территории, прилегающей к зданию (участка)

I Результаты обследования:

№ п/п	Наименование функционально-планировочного элемента	Наличие элемента			Выявленные нарушения и замечания		Работы по адаптации объектов	
		есть/ нет	№ на плане	№ фото	Содержание	Значимо для инвалида (категория)	Содержание	Виды работ
1.1	Вход (входы) на территорию	есть	1-2	2,8	Отсутствует информационный тактильный уличный стенд. Калитка по периметру не выделена контрастной маркировкой Калитка: 0,9(бордюр-h=14) ; 1,0(ступеньки h=14 см) поручней нет Ворота: 3.0	к,о,с	Отсутствует информационный тактильный уличный стенд. Калитка по периметру не выделена контрастной маркировкой	Текущий ремонт
					Перед калиткой отсутствуют предупреждающие тактильно-контрастные указатели	с	Установить предупреждающие тактильно-контрастные указатели перед калиткой (0,5х0,5 м при открывании от себя на расстоянии 0,3 м)	Текущий ремонт
1.2	Путь (пути) движения на территории	есть	3	3-7	Отсутствуют информирующие указатели по пути движения на объект. Плохое тротуарное покрытие. Высота бордюра мешает доступу на игровые площадки. Бордюр 14 см, ширина тротуара 3.5 м, мест для отдыха по пути следования нет	к, о, с,	Установить информирующие указатели по пути движения на объект. Замена тротуарного покрытия. Установить перекатные пандусы при входе на игровую площадку (при капремонте установить пандусы не менее 1:10 либо уложить бордюрный камень)	Капитальный ремонт

							Высоту бордюров по краям пешеходных путей на участке вдоль газонов и озелененных площадок следует принимать не менее 0,05 м. Перепад высот бордюров вдоль эксплуатируемых газонов и озелененных площадок, примыкающих к путям пешеходного движения, не должен превышать 0,025 м.	
1.3	Лестница (наружная)	есть	2	8	Ширина 1.0м, высота ступенек 14 см, поручни отсутствуют	к, о, с	Установка поручней и пандусов	Капитальный ремонт
1.4	Пандус (наружный)	нет	-	-				
1.5	Автостоянка и парковка	нет	-	1	Не выделены места для парковки автомобилей	к, о, с, г, у	Оборудовать автостоянку и определить парковочные места для автотранспорта инвалидов в соответствии с ГОСТ Р 52289, ПДД, ГОСТ 12,4.026, СП 42. 13330. 2016	Текущий ремонт
1.6	ОБЩИЕ требования к зоне	Привести в соответствие с СП59 13330 2016, СП 42 13330 2015						

II Заключение по зоне:

Наименование структурно-функциональной зоны	**Состояние доступности*** (к пункту 3.4 Акта обследования ОСИ)	Приложение		**Рекомендации по адаптации** (вид работы)** к пункту 4.1 Акта обследования ОСИ
		№ на плане	№ фото	
Территория прилегающая к зданию(участка)	ВНД	1-3	1-8	Капитальный ремонт

* указывается:**ДП-В** - доступно полностью всем; **ДП-И** (К, О, С, Г, У) – доступно полностью избирательно (указать категории инвалидов); **ДЧ-В** - доступно частично всем; **ДЧ-И** (К, О, С, Г, У) – доступно частично избирательно (указать категории инвалидов); **ДУ** - доступно условно, **ВНД** - недоступно

**указывается один из вариантов: не нуждается; ремонт (текущий, капитальный); индивидуальное решение с ТСР; технические решения невозможны – организация альтернативной формы обслуживания

Комментарий к заключению:_____

Приложение 2
к Акту обследования ОСИ
к паспорту доступности ОСИ № 28
от «23» 11 2018 г.

2. Входа (входов) в здание
I Результаты обследования:

№ п/п	Наименование функционально-планировочного элемента	Наличие элемента			Выявленные нарушения и замечания		Работы по адаптации объектов	
		есть/ нет	№ на плане	№ фото	Содержание	Значимо для инвалида (катего-рия	Содержание	Виды работ
2.1	Лестница (наружная)	есть	4-5	9-12	Отсутствуют тактильные предупреждающие указатели перед лестницей Лестница ширина 5.5 м, высота ступеньки 19 см, одна ступенька высота 14 см; 2 лестницы шириной по 1.1, высота ступеньки 16 см; поручни отсутствуют	к, о, с, о	Обустроить предупреждающие тактильно-контрастные указатели глубиной 0,5-0,6 м на расстоянии 0.3 м от внешнего края проступи верхней и нижней ступеней. Контрастно выделить цветом проступи краевых ступеней лестничного марша. Установка поручней и пандусов	Текущ й ремо
2.2	Пандус (наружный)	нет	-	-		к, о		
2.3	Входная площадка (перед дверью)	есть	4,5, 6	10, 12	Центральная 2.1 х 6.5 м От школы 1.6 х 6,0 м От аптеки 2,0 х 6. 5м	с, у, г, к, о	Разрушение порогов Установка поручней и пандусов	капит ьны ремс
2.4	Дверь (входная)	есть	4,5, 6	10, 12	Отсутствуют световые маяки (габариты дверей) Первые двери 0.9 см Вторые 0.85	с, г, у, к	Рекомендуется обозначить габариты дверей световыми маяками	Теку й ремс
2.5	Тамбур	есть	7,8	13, 14	Глубина 0.6 см, ширина 1.95	к		
2.6	ОБЩИЕ требования к зоне	Привести в соответствие с СП 59.13330.2016						

II Заключение по зоне:

Наименование структурно-функциональной зоны	**Состояние доступности*** (к пункту 3.4 Акта обследования ОСИ)	Приложение		**Рекомендации по адаптации** (вид работы)** к пункту 4.1 Акта обследования ОСИ
		№ на плане	№ фото	
Входа (входов) в здание	ДЧ-И	4-8	9-14	Текущий ремонт

* указывается:**ДП-В** - доступно полностью всем; **ДП-И** (К, О, С, Г, У) – доступно полностью избирательно (указать категории инвалидов); **ДЧ-В** - доступно частично всем; **ДЧ-И** (К, О, С, Г, У) – доступно частично избирательно (указать категории инвалидов); **ДУ** - доступно условно, **ВНД** - недоступно

**указывается один из вариантов: не нуждается; ремонт (текущий, капитальный); индивидуальное решение с ТСР; технические решения невозможны – организация альтернативной формы обслуживания

Комментарий к заключению: _____

Приложение
к Акту обследования ОСИ
к паспорту доступности ОСИ № 28
от «23» 11 2018 г

3. Пути (путей) движения внутри здания (в т.ч. путей эвакуации)
I Результаты обследования:

№ п/п	Наименование функционально-планировочного элемента	Наличие элемента			Выявленные нарушения и замечания		Работы по адаптации объектов	
		есть/ нет	№ на плане	№ фото	Содержание	Значимо для инвалида (катего-рия)	Содержание	Ви раб
3.1	Коридор (вестибюль, зона ожидания, галерея, балкон)	есть	13	21-23, 32	Отсутствует тактильно-звуковая мнемосхема при входе с навигацией внутри объекта Ширина 1,33 см, двери 0.8 см(вестибюль, зона ожидания, галерея, балкон отсутствуют)	к	Установит тактильно-звуковую мнемосхему при входе с навигацией внутри объекта справа при входе на объект на высоте 0,85-1,1 м Предусмотреть ширину дверного проема не менее 0,9 см	Кап алы й рем т
					Выключатели, электророзетки расположены выше 0,8 м. от уровня пола		Установить на высоте не выше 0,8 м.	Тек щи рем и
					На основных путях движения отсутствует тактильная направляющая полоса, либо поручни, либо индикаторы или цвет		Оборудовать пути движения тактильными направляющими, либо поручнями, либо индикаторами или цветом	Тек щи рем т
					Присутствуют выступающие элементы в коридорах	с	Оградить либо контрастно выделить цветом выступающие элементы и конструкции на путях движения инвалидов	Тек щи рем т

3.2	Лестница (внутри здания)	есть	14-17	15-20	Отсутствуют напольные тактильные указатели перед лестницей. Ширина 1.0, высота ступеньки 14 см, поручни с 2-х сторон на высоте - 0.99 см верхний поручень - 0.62 нижний поручень; (на 2-х лестницах); Поручни с одной стороны на высоте 0.99 и 0.62 см (на 2-х лестницах)	о,с,г	Установить тактильно-контрастные предупреждающие указатели глубиной 0,5-0,6 м с высотой рифов 4 мм. Предупреждающие тактильно-контрастные указатели должны быть на расстоянии 0,3 м от внешнего края проступи верхней и нижней ступеней открытых лестничных маршей, либо выделить цветом.	Капи алы й ремо т
			14-17	15-20	Не предусмотрено рельефные обозначения этажей на поверхности поручней лестниц.	с	На боковой внешней по отношению к маршу поверхности поручной должны предусматриваться рельефные обозначения этажей, а также предупредительные полосы об окончании перил	Теку щий ремо т
					Отсутствуют бортики на боковых краях ступеней, не примыкающих к стенам	о, с	Оборудовать бортики на боковых краях ступеней, не примыкающих к стенам высотой 0,02 м.	Теку щий ремо т
					Не выделены контрастно проступи краевых ступеней лестничных маршей	с	На проступях краевых степеней лестничных маршей должны быть нанесены одна или несколько полос, контрастных с поверхностью ступеней (например, желтого цвета), имеющие общую ширину в пределах 0,08-0,1 м. Расстояние между контрастной полосой и краем проступи – от 0,03 до 0,04 м.	Теку щий ремон т
					Отсутствие перил с двух сторон	о	Оборудовать перила на лестничном марше с двух сторон	Капит альны й ремон т

3.3	Пандус (внутри здания)	нет	-	-		к		
3.4	Лифт пассажирский (или подъемник)	нет	-	-		к		
3.5	Дверь	есть	12	24,27,29,35,37	Ширина дверного проема 0.8 см	к	Предусмотреть ширину дверного проема не менее 0,9 см	Капитальный ремонт
				24,25,27,29,35,37,39	Дверные наличники или края дверного полотна не окрашены в отличные от дверного полотна контрастные цвета	с,у	Выделить контрастно дверные проемы	Текущий ремонт
					Дверные ручки не нажимного действия	о.с	Установить ручки нажимного действия «С» или «П» образного типа	Текущий ремонт
				21,23,25,32	Отсутствуют информационные таблички на межкоридорных дверях с указанием конечной цели направления движения	к,о,с,г,у	Предусмотреть информационные таблички на межкоридорных дверях с указанием конечной цели направления движения	Текущий ремонт
3.6	Пути эвакуации (в т.ч. зоны безопасности)	есть	5,6	15-23,32-33	Указатели направления движения (входа и выхода)	к,о.с,г,у	Предусмотреть указатели направления движения на путях эвакуации.	Текущий ремонт
					Нет аварийного освещения на эвакуационных лестницах	к,о.с,г,у	Установить аварийное освещение на эвакуационных лестницах не менее 20 лк	Текущий ремонт
					Не оборудованы перила на эвакуационных выходах		Оборудовать перила на эвакуационных выходах	Капитальный ремонт
					Полотна дверей и ручки на путях эвакуации не имеют окраску, контрастную со стеной	о.с,г,у	Нанести контрастную окраску на дверные полотна и ручки относительно окружающей среды	Текущий ремонт
					Ручки на дверях по пути эвакуации не нажимного действия, имеются задвижки	с,о,у	Установить ручки нажимного действия на дверях по пути эвакуации	Текущий ремонт
3.7	ОБЩИЕ требования к зоне	Привести в соответствие с СП 59. 13330. 2012						

II Заключение по зоне:

Наименование структурно-функциональной зоны	**Состояние доступности*** (к пункту 3.4 Акта обследования ОСИ)	Приложение		**Рекомендации по адаптации** (вид работы)** к пункту 4.1 Акта обследования ОСИ
		№ на плане	№ фото	
Пути (путей) движения внутри здания(в т. ч. пути эвакуации)	ДЧ-И (о, г, у)	5,6,12-17	15-20,21,22,23,24,27,29,32,33,35,37	Капитальный ремонт

* указывается:**ДП-В** - доступно полностью всем; **ДП-И** (К, О, С, Г, У) – доступно полностью избирательно (указать категории инвалидов); **ДЧ-В** - доступно частично всем; **ДЧ-И** (К, О, С, Г, У) – доступно частично избирательно (указать категории инвалидов); **ДУ** - доступно условно, **ВНД** - недоступно

**указывается один из вариантов: не нуждается; ремонт (текущий, капитальный); индивидуальное решение с ТСР; технически решения невозможны – организация альтернативной формы обслуживания

Комментарий к заключению: _____

Приложение 4 (I)
к Акту обследования ОСИ
к паспорту доступности ОСИ № 28
от «23» 11 2018 г.

4. Зоны целевого назначения здания (целевого посещения объекта)
I Результаты обследования:

№ п/п	Наименование функционально-планировочного элемента	Наличие элемента			Выявленные нарушения и замечания		Работы по адаптации объектов	
		есть/ нет	№ на плане	№ фото	Содержание	Значимо для инвалида (катего-рия)	Содержание	Вид работ
4.1	Кабинетная форма обслуживания (замечания общего характера)	есть	-	-	Отсутствуют перед входом в кабинеты тактильные предупреждающие указатели или контрастно окрашенная поверхность	с	Рекомендуется установить перед входом в кабинеты тактильные предупреждающие указатели на расстоянии 0,3 м от препятствия размером 0,5х0,5 м предусмотреть контрастно окрашенную поверхность. Предусмотреть использование световых маячков (ГОСТ Р 12.4.026)	Текущий ремонт
4.2	Кабинет педагога-психолога	есть	82	24-26	Кабинеты не оснащены оборудованием для занятий с детьми с ОВЗ. Ширина дверного проема 0,8 см., порога нет	о,с,г,у	Оборудовать кабинет согласно стандартам: оснащение системой усиления звука (переносной индукционной петлей). Предусмотреть уровень освещенности не менее 20 лк. Предусмотреть специализированный стол и стул с подлокотниками для инвалидов Предусмотреть ширину дверного проема не менее 0,9 см	Капитальный ремонт
4.3	Кабинет логопеда	есть	36	27-28	Кабинеты не оснащены оборудованием для занятий с детьми с ОВЗ.	о,с,г,у	Оборудовать кабинет согласно стандартам:	Капитальный

					Ширина дверного проема 0,8 см., порога нет		оснащение системой усиления звука (переносной индукционной петлей), тренажерами коррекции речи и т. д. Предусмотреть уровень освещенности не менее 20 лк. Предусмотреть специализированный стол и стул с подлокотниками для инвалидов Предусмотреть ширину дверного проема не менее 0,9 см	ремо т
4.4	Дошкольные группы	есть	27, 28, 34	39-46	Ширина дверного проема 0,8 см., порога нет	о,с,г	Предусмотреть ширину дверного проема не менее 0,9 см	Капи альн й ремо т
					Не закреплено напольное покрытие	к,о,с	закрепить напольное покрытие	Тек щи рем т
					Выключатели расположены выше 0,85 м.	к,о,с,г, у	Расположить электровыключатели на высоте не более 0,85 м.	Тек щи рем т
					Отсутствуют разворотные площадки вокруг игрового оборудования	к, с	Предусмотреть разворотные площадки вокруг игрового оборудования диаметром не менее 1,4 м.	Тек щи рем т
					Доступ к оборудованию менее 1,4 м	к,о,с	Предусмотреть доступ к оборудованию диаметром не менее 1,4 м, между оборудованием не менее 1,2 м.	Тек щи рем т
4.5	Изостудия	есть	20	37, 38	Ширина дверного проема 0,8 см., порога нет	о,с,г	Предусмотреть ширину дверного проема не менее 0,9 см	Кап алы й рем т
					Доступ к оборудованию менее 1,4 м	к,о,с	Предусмотреть доступ к оборудованию диаметром не	Тек щи рем т

							менее 1,4 м, между оборудованием не менее 1,2 м.	
4.6	Спальные комнаты	есть	47	47, 48	Ширина дверного проема 0,8 см., порога нет	о,с,г	Предусмотреть ширину дверного проема не менее 0,9 см	Капи альн й ремо т
4.7	Залы форма обслуживания	есть						
4.8	Музыкальный зал	есть	18	32-34	Двери распашные 1,2см. Зал 82 кв.м	к.о.с.г		
					Отсутствует оборудование для слабослышащий и слабовидящих детей	с,г	Предусмотреть оборудование для слабослышащий и слабовидящих детей (индукционной петлей, видеоувеличителем)	Тек щи ремо т
4.9	Спортивный зал	есть	21	35, 36	Ширина дверного проема 0,8 см., порога нет	о,с,г	Предусмотреть ширину дверного проема не менее 0,9 см	Капи альн й ремо т
					Не предусмотрены и не обозначены подъезды к спортивному оборудованию для инвалидов на коляске и для занятий инвалидов с нарушениями зрения и опорно-двигательного аппарата	К,с	При расстановке оборудования и тренажеров обозначить зоны безопасности для занятий и подъезды к спортивному оборудованию инвалидов. Предусмотреть разворотные площадки диаметром не менее 1,2м	Теку щий ремо т
4.10	Кабинет медсестры	есть		29, 30, 31	Ширина дверного проема 0,8 см., порога нет	к, о, с	Предусмотреть ширину дверного проема не менее 0,9 см.	Капи альн й ремо т
					Отсутствует система усиления звука	г	Предусмотреть систему усиления звука	Теку щий ремо т
					Дверные ручки не нажимного действия	о,с	Установить дверные ручки нажимного действия	Теку щий ремо т

					Высота кушетки 0,74 м.	К,о	Предусмотреть кушетку с возможностью изменения высоты от уровня пола или устройства для подъема и перемещения инвалида на медицинскую кушетку высотой более 0,5 м.	Теку щий ремо т
4.11	Изолятор	есть		31	Ширина дверного проема 0,75 см., порога нет	к,о,с	Предусмотреть ширину дверного проема не менее 0,9 см.	Капи альны й ремо т
		нет			Санузел (туалет)		Предусмотреть оборудование санузла	Капи альны й ремо т
4.12	Прилавочная форма обслуживания	нет	-	-				
4.13	Форма обслуживания с перемещением по маршруту	нет	-	-				
4.14	Кабина индивидуальног о обслуживания	есть		-				
4.15	ОБЩИЕ требования к зоне	Привести в соответствие с СП 59. 13330. 2016						

II Заключение по зоне:

Наименование структурно-функциональной зоны	**Состояние доступности*** (к пункту 3.4 Акта обследования ОСИ)	Приложение		**Рекомендации по адаптации** (вид работы)** к пункту 4.1 Акта обследования ОСИ
		№ на плане	№ фото	
Зоны целевого назначения здания(целевого назначения объекта)	ДЧ-И (о, г, у)	18,20,21, 27,28,34, 36,47,82	24-28, 32-46	Капитальный ремонт

* указывается:**ДП-В** - доступно полностью всем; **ДП-И** (К, О, С, Г, У) – доступно полностью избирательно (указать категории инвалидов); **ДЧ-В** - доступно частично всем; **ДЧ-И** (К, О, С, Г, У) – доступно частично избирательно (указать категории инвалидов); **ДУ** - доступно условно, **ВНД** - недоступно

**указывается один из вариантов: не нуждается; ремонт (текущий, капитальный); индивидуальное решение с ТСР; технические решения невозможны – организация альтернативной формы обслуживания

Комментарий к заключению: _____

Приложение
к Акту обследования ОСІ
к паспорту доступности ОСИ № 28
от «23» 11 2018 г

5. Санитарно-гигиенических помещений
I Результаты обследования:

№ п/п	Наименование функционально-планировочного элемента	Наличие элемента			Выявленные нарушения и замечания		Работы по адаптации объектов	
		есть/ нет	№ на плане	№ фото	Содержание	Значимо для инвалида (категория)	Содержание	В ра
5.1	Туалетная комната	есть	4	49, 50	Дверь 0.6 см, порог 0, 05 см, площадь 1, 5. Кв. м, опорного поручня нет крючков для костылей нет	к,о, с, г	Работы невозможны	Ка ал ре
5.2	Душевая/ ванная комната	нет	-	-				
5.3	Бытовая комната (гардеробная)	нет	-	-				
	ОБЩИЕ требования к зоне	Привести в соответствие с СП 59 13330. 2012						

II Заключение по зоне:

Наименование структурно-функциональной зоны	**Состояние доступности*** (к пункту 3.4 Акта обследования ОСИ)	Приложение		**Рекомендации по адаптации** (вид работы)** к пункту 4.1 Акта обследования ОСИ
		№ на плане	№ фото	
Санитарно-гигиенических помещений	ВНД	4	49,50	Капитальный ремонт

* указывается:**ДП-В** - доступно полностью всем; **ДП-И** (К, О, С, Г, У) – доступно полностью избирательно (указать категории инвалидов); **ДЧ-В** - доступно частично всем; **ДЧ-И** (К, О, С, Г, У) – доступно частично избирательно (указать категории инвалидов); **ДУ** - доступно условно, **ВНД** - недоступно

**указывается один из вариантов: не нуждается; ремонт (текущий, капитальный); индивидуальное решение с ТСР; технические решения невозможны – организация альтернативной формы обслуживания

Комментарий к заключению: _____

Приложен
к Акту обследования С
к паспорту доступности ОСИ № 2
от «23» 11 201

6. Системы информации на объекте
I Результаты обследования:

№ п/п	Наименование функционально-планировочного элемента	Наличие элемента			Выявленные нарушения и замечания		Работы по адапта объектов	
		есть/ нет	№ на плане	№ фото	Содержание	Значимо для инвалида (катего-рия)	Содержание	
6.1	Визуальные средства	есть	5,6	21, 22, 22.1	Система средств информации и сигнализации не предусматривают в комплексе визуальную информацию с указанием направления движения и названием конечной цели (места получения услуги) В местах, где находятся недоступные для инвалидов элементы здания, не установлены указатели направления движения к ближайшему доступному элементу (вход\ выход, лестница и т.д)	к,о.с, г, у	Предусмотреть оборудование помещения визуальными средствами информации с указанием направления путей движения и мест получения услуги.	р
6.2	Акустические средства	нет	-	-				
6.3	Тактильные средства	нет	-	-				
6.4	ОБЩИЕ требования к зоне	Привести в соответствие с СП 59.13330.2016						

II Заключение по зоне:

Наименование структурно-функциональной зоны	**Состояние доступности*** (к пункту 3.4 Акта обследования ОСИ)	Приложение		**Рекомендации по адаптации** (вид работы)** к пункту 4.1 Акта обследования ОСИ
		№ на плане	№ фото	
Система информации на объекте	ДЧ-И (к,с,о,у,г)	5-6	21-22	Текущий ремонт

* указывается:**ДП-В** - доступно полностью всем; **ДП-И** (К, О, С, Г, У) – доступно полностью избирательно (указать категории инвалидов); **ДЧ-В** - доступно частично всем; **ДЧ-И** (К, О, С, Г, У) – доступно частично избирательно (указать категории инвалидов); **ДУ** - доступно условно, **ВНД** - недоступно

**указывается один из вариантов: не нуждается; ремонт (текущий, капитальный); индивидуальное решение с ТСР; технические решения невозможны – организация альтернативной формы обслуживания

Комментарий к заключению: _____

ПЛАН 1 ЭТАЖ

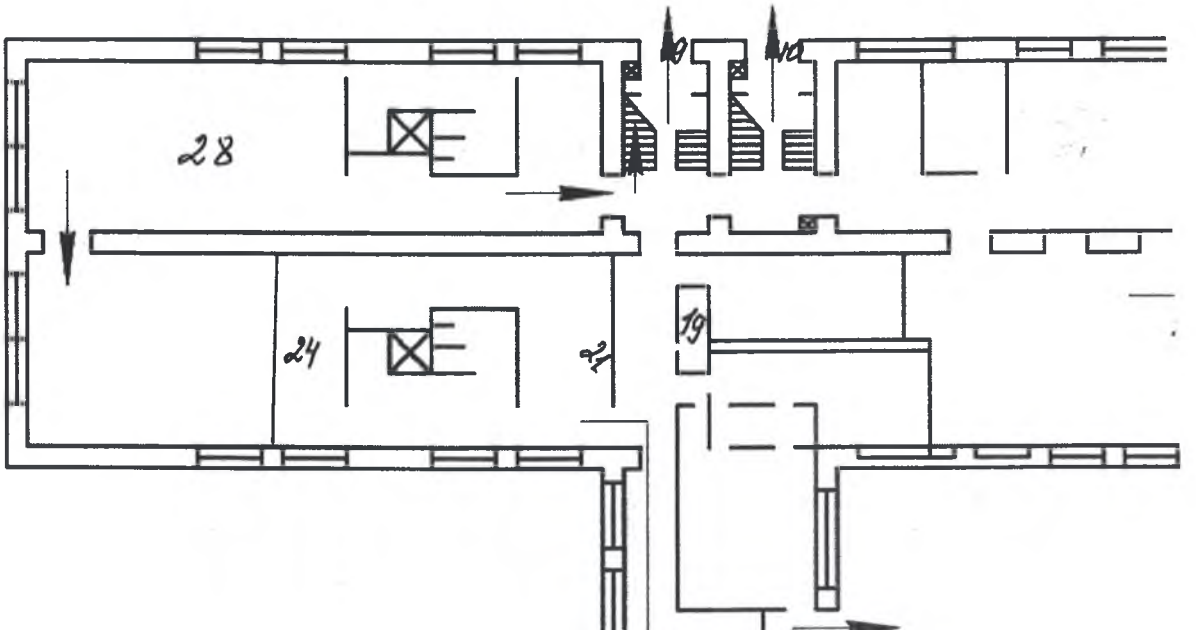

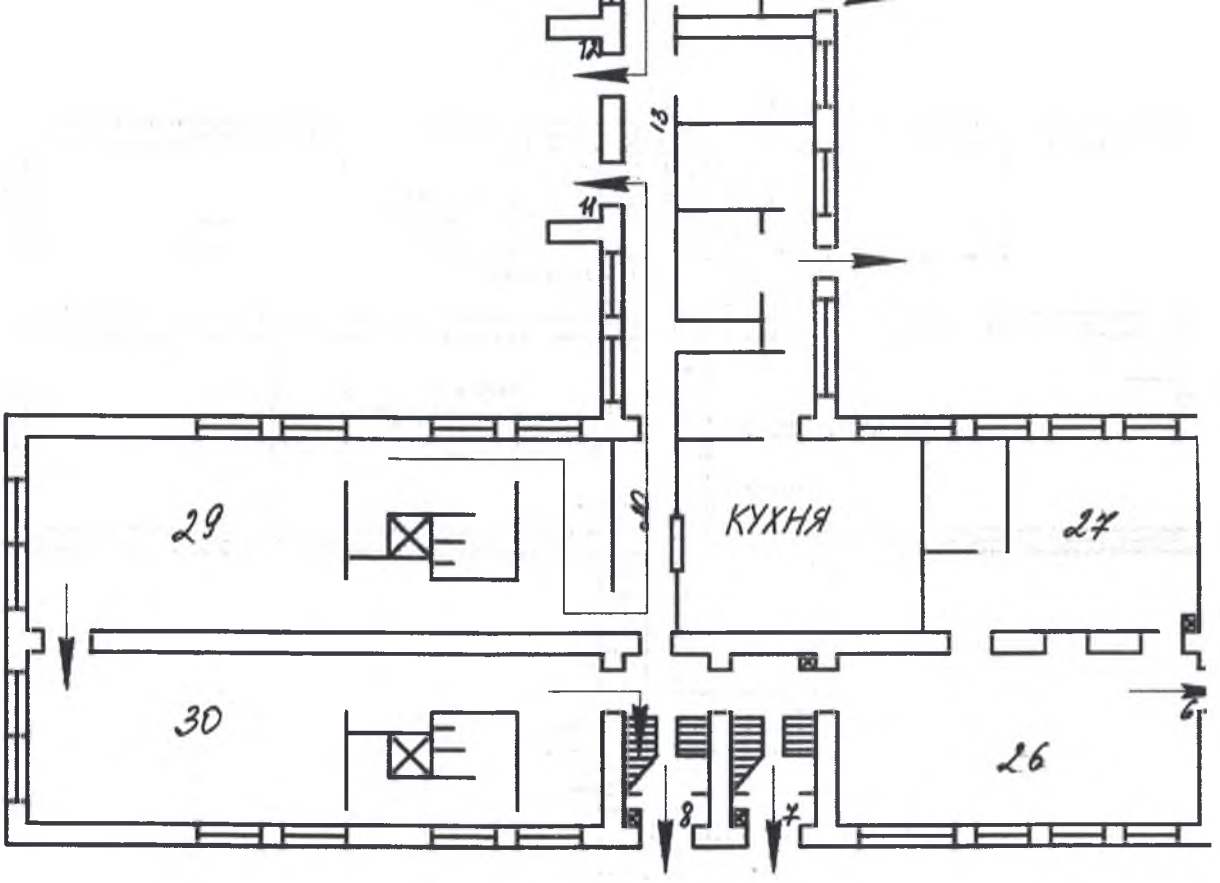

12
13
11
29
КУХНЯ
27
30
26
8
7
6
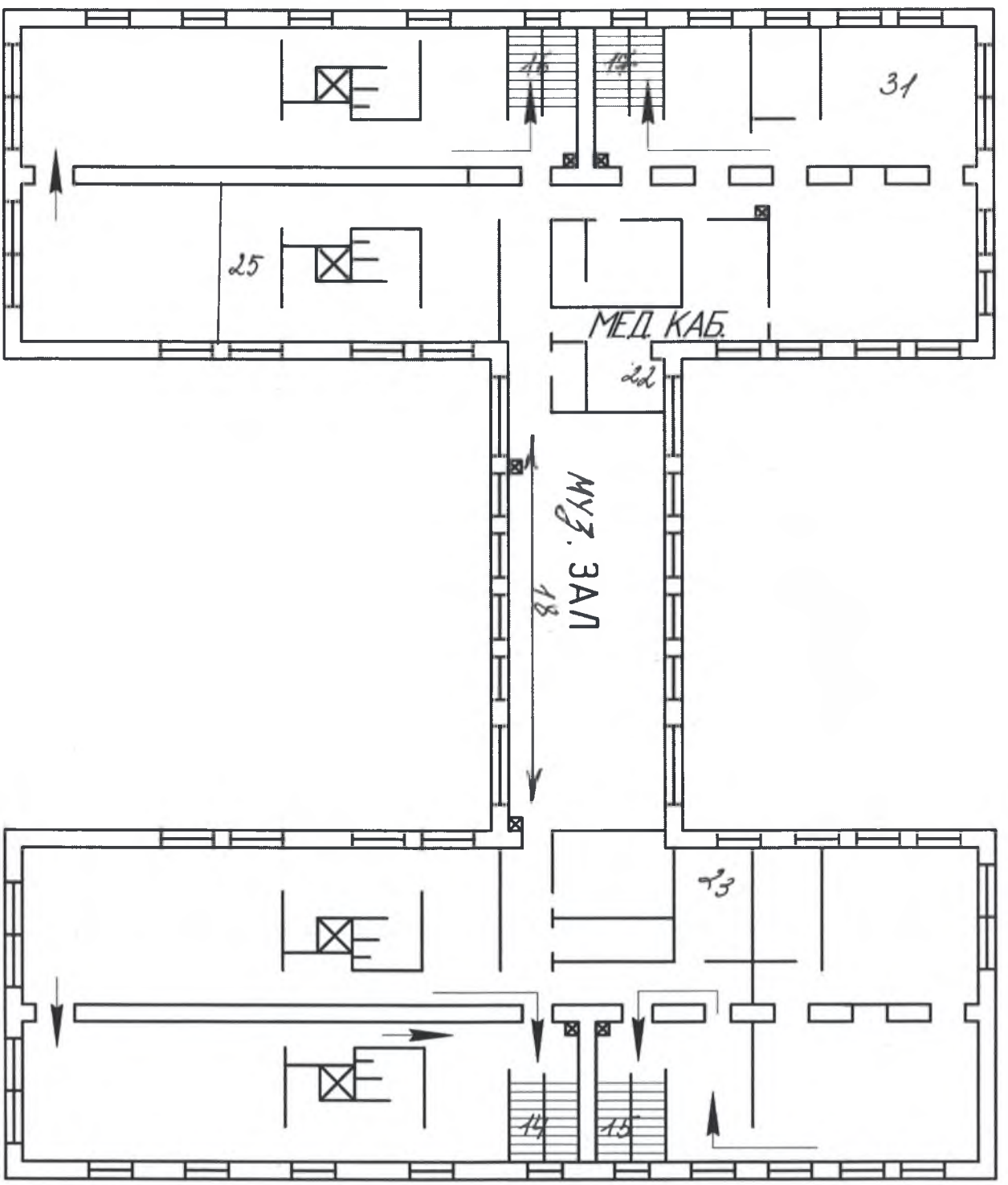
ПЛАН 2 ЭТАЖ